

F. Seznamy majitelů a uživatelů

V celém rozsahu se jedná o jediného majitele – Město Český Brod

Obec: **Český Brod**
Kat. území: **Český Brod**

M.Ú.: **Český Brod**
Stavební úřad: **MěÚ Český Brod**

Okres: **Kolín**
List č.: **1**

Parcelní protokol

Akce: **Č.Brod - VO výměna stáv. kabelů za nové vč.stožárů 2.etapa**

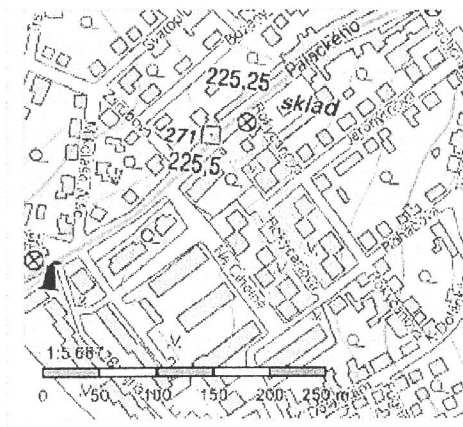
Číslo poř.	Číslo parcelní	LV	Číslo pozemkového katastru	Katastrální území	Jméno a příjmení	Adresa	PSČ	město	Provedené práce
1	228/61,228/66 228/26,601/2 228/70,901/3 1079/1	10001		Český Brod	Město Č.Brod	Nám. Husovo 70	28201	Č.Brod	Kabel v zemi, v chodníku Stožáry VO

Parcelní protokol byl zpracován podle výpisů údajů z katastru nemovitostí na Katastrálním úřadě v Kolíně.

V Č.Brodě: 09/2017
Vypracoval: K.Sommer

Informace o pozemku

Parcelní číslo: 228/61
Obec: Český Brod [533271]
Katastrální území: Český Brod [622737]
Číslo LV: 10001
Výměra [m²]: 6000
Typ parcely: Parcela katastru nemovitostí
Mapový list: DKM
Určení výměry: Graficky nebo v digitalizované mapě
Způsob využití: ostatní komunikace
Druh pozemku: ostatní plocha



Vlastníci, jiní oprávnění

Vlastnické právo

Město Český Brod, náměstí Husovo 70, 28201 Český Brod

Způsob ochrany nemovitosti

Nejsou evidovány žádné způsoby ochrany.

Seznam BPEJ

Parcela nemá evidované BPEJ.

Omezení vlastnického práva

Typ

Věcné břemeno (podle listiny)

Věcné břemeno umístění a provoz. elektrorozvodného zařízení

Jiné zápisy

Typ

Změna výměr obnovou operátu

Rozsah, v rámci kterých byl k nemovitosti zapsán omezení práva.

Nemovitost je v územním obvodu, kde státní správu katastru nemovitostí ČR vykonává [Katastrální úřad pro Středočeský kraj, Katastrální pracoviště Kolín](#)

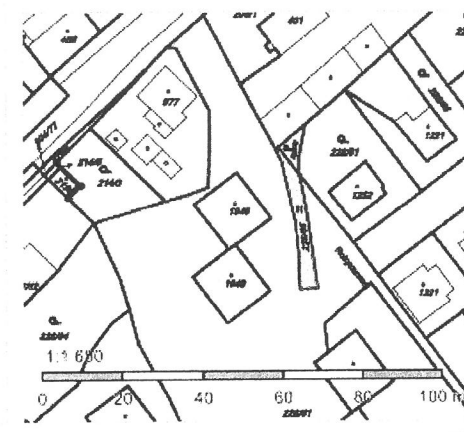
Zobrazené údaje mají informativní charakter. Platnost k 13.09.2017 09:00:00.

© 2004 - 2017 [Český úřad zeměměřický a katastrální](#), Pod sídlištěm 1800/9, Kobylisy, 18211 Praha 8
Podání určená katastrálním úřadům a pracovištím zasílejte přímo na [jejich e-mail adresu](#).

Verze aplikace: 5.5.0 build 0

Informace o pozemku

Parcelní číslo: [228/66](#)
Obec: [Český Brod \[533271\]](#)
Katastrální území: [Český Brod \[622737\]](#)
Číslo LV: [10001](#)
Výměra [m²]: 118
Typ parcely: Parcela katastru nemovitostí
Mapový list: DKM
Určení výměry: Graficky nebo v digitalizované mapě
Druh pozemku: trvalý travní porost



Vlastníci, jiní oprávnění

Město Český Brod, náměstí Husovo 70, 28201 Český Brod

Způsob ochrany nemovitosti

zemědělský půdní fond

Seznam BPEJ

[20100](#) 66

[20200](#) 52

Omezení vlastnického práva

Nejsou evidována žádná omezení.

Jiné zápisy

Změna výměr obnovou operátu

Nemovitost je v územním obvodu, kde státní správu katastru nemovitostí ČR vykonává [Katastrální úřad pro Středočeský kraj, Katastrální pracoviště Kolín](#)

Zobrazené údaje mají informativní charakter. Platnost k 13.09.2017 09:00:00.

© 2004 - 2017 Český úřad zeměměřický a katastrální, Pod sídlištěm 1800/9, Kobylisy, 18211 Praha 8
Podání určená katastrálním úřadům a pracovištím zasílejte přímo na jejich e-mail adresu.

Verze aplikace: 5.5.0 build 0

Informace o pozemku

Parcelní číslo: 228/264
Obec: Český Brod [5332711]
Katastrální území: Český Brod [622737]
Číslo LV: 10001
Výměra [m²]: 2083
Typ parcely: Parcela katastru nemovitostí
Mapový list: DKM
Určení výměry: Graficky nebo v digitalizované mapě
Způsob využití: ostatní komunikace
Druh pozemku: ostatní plocha



Vlastníci, jiní oprávnění

[Zobrazit přímo](#)

Město Český Brod, náměstí Husovo 70, 28201 Český Brod

Způsob ochrany nemovitosti

Nejsou evidovány žádné způsoby ochrany.

Seznam BPEJ

Parcela nemá evidované BPEJ.

Omezení vlastnického práva

[Zobrazit](#)

Věcné břemeno (podle listiny)

Jiné zápisy

[Zobrazit](#)

Změna výměr obnovou operátu

[Zobrazit a nahradit výměr, který bude vyhovovat potřebám katastru nemovitostí.](#)

Nemovitost je v územním obvodu, kde státní správu katastru nemovitostí ČR vykonává [Katastrální úřad pro Středočeský kraj, Katastrální pracoviště Kolín](#)

Zobrazené údaje mají informativní charakter. Platnost k 13.09.2017 09:00:00.

© 2004 - 2017 Český úřad zeměměřičský a katastrální, Pod sídlištěm 1800/9, Kobylisy, 18211 Praha 8
Podání určená katastrálním úřadům a pracovištím zasílejte přímo na jejich e-mail adresu.

Verze aplikace: 5.5.0 build 0

Informace o pozemku

Parcelní číslo:	901/27
Obec:	Český Brod [5332711]
Katastrální území:	Český Brod [622737]
Číslo LV:	10001
Výměra [m ²]:	1622
Typ parcely:	Parcela katastru nemovitostí
Mapový list:	DKM
Určení výměry:	Graficky nebo v digitalizované mapě
Způsob využití:	ostatní komunikace
Druh pozemku:	ostatní plocha



Vlastníci, jiní oprávnění

[Vlastníci a jiní oprávnění](#)

[1/1](#)

Město Český Brod, náměstí Husovo 70, 28201 Český Brod

Způsob ochrany nemovitosti

Nejsou evidovány žádné způsoby ochrany.

Seznam BPEJ

Parcela nemá evidované BPEJ.

Omezení vlastnického práva

[Výpis](#)

Věcné břemeno umístění a provoz. elektrorozvodného zařízení

Jiné zápisy

[Výpis](#)

Změna výměr obnovou operátu

[Výpis z katastru nemovitostí](#)

Nemovitost je v územním obvodu, kde státní správu katastru nemovitostí ČR vykonává [Katastrální úřad pro Středočeský kraj, Katastrální pracoviště Kolín](#)

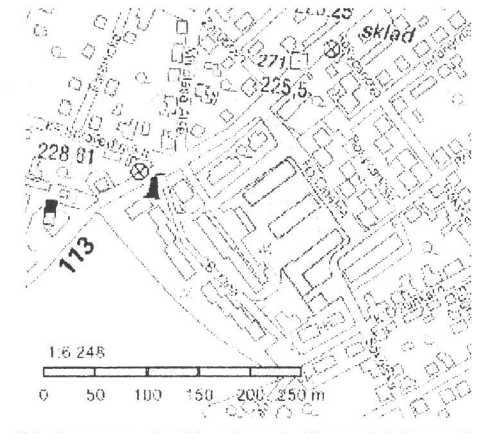
Zobrazené údaje mají informativní charakter. Platnost k 13.09.2017 09:00:00.

© 2004 - 2017 [Český úřad zeměměřický a katastrální](#), Pod sídlištěm 1800/9, Kobylisy 18211 Praha 8
Podání určená katastrálním úřadům a pracovištím zasílejte přímo na [jejich e-mail adresu](#).

Verze aplikace: 5.5.0 build 0

Informace o pozemku

Parcelní číslo:	<u>228/70</u>
Obec:	<u>Český Brod [533271]</u>
Katastrální území:	<u>Český Brod [622737]</u>
Číslo LV:	<u>10001</u>
Výměra [m ²]:	8927
Typ parcely:	Parcela katastru nemovitostí
Mapový list:	DKM
Určení výměry:	Graficky nebo v digitalizované mapě
Způsob využití:	jiná plocha
Druh pozemku:	ostatní plocha



Vlastníci, jiní oprávnění

Město Český Brod, náměstí Husovo 70, 28201 Český Brod

Způsob ochrany nemovitosti

Nejsou evidovány žádné způsoby ochrany.

Seznam BPEJ

Parcela nemá evidované BPEJ.

Omezení vlastnického práva

Věcné břemeno (podle listiny)

Věcné břemeno umístění a provoz. elektrorozvodného zařízení

Jiné zápisy

Změna výměr obnovou operátu

Nemovitost je v územním obvodu, kde státní správu katastru nemovitostí ČR vykonává [Katastrální úřad pro Středočeský kraj, Katastrální pracoviště Kolín](#)

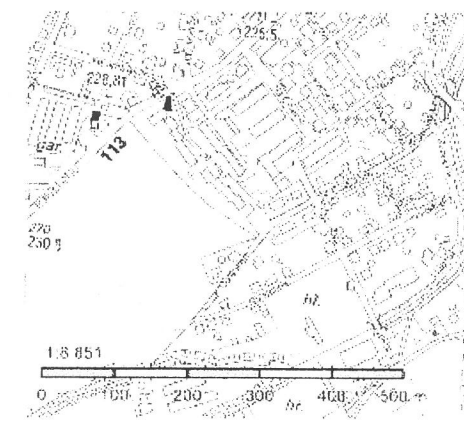
Zobrazené údaje mají informativní charakter. Platnost k 13.09.2017 09:00:00.

© 2004 - 2017 [Český úřad zeměměřický a katastrální](#), Pod sídlištěm 1800/9, Kobylisy, 18211 Praha 8
Podání určená katastrálním úřadům a pracovištím zasílejte přímo na [jejich e-mail adresu](#).

Verze aplikace: 5.5.0 build 0

Informace o pozemku

Parcelní číslo: 901/3
Obec: Český Brod [533271]
Katastrální území: Český Brod [622737]
Číslo LV: 10001
Výměra [m²]: 4661
Typ parcely: Parcela katastru nemovitostí
Mapový list: DKM
Určení výměry: Graficky nebo v digitalizované mapě
Způsob využití: ostatní komunikace
Druh pozemku: ostatní plocha



Vlastníci, jiní oprávnění

Město Český Brod, náměstí Husovo 70, 28201 Český Brod

Způsob ochrany nemovitosti

Nejsou evidovány žádné způsoby ochrany.

Seznam BPEJ

Parcela nemá evidované BPEJ.

Omezení vlastnického práva

Věcné břemeno umístění a provoz. elektrorozvodného zařízení

Jiné zápisy

Změna výměr obnovou operátu

Nemovitost je v územním obvodu, kde státní správu katastru nemovitostí ČR vykonává [Katastrální úřad pro Středočeský kraj, Katastrální pracoviště Kolín](#).

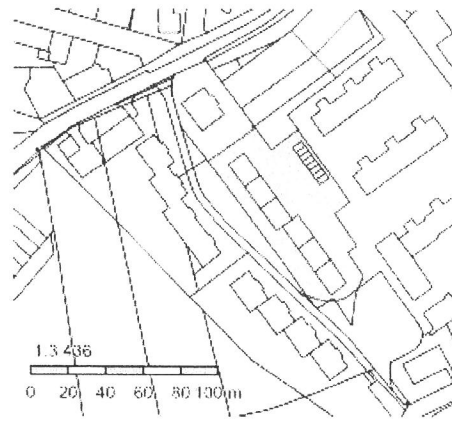
Zobrazené údaje mají informativní charakter. Platnost k 13.09.2017 09:00:00.

© 2004 - 2017 [Český úřad zeměměřický a katastrální](#), Pod sídlištěm 1800/9, Kobylisy, 18211 Praha 8
Podání určená katastrálním úřadům a pracovištím zasílejte přímo na [jejich e-mail adresu](#).

Verze aplikace: 5.5.0 build 0

Informace o pozemku

Parcelní číslo: 1079/1
Obec: Český Brod [533271]
Katastrální území: Český Brod [622737]
Číslo LV: 10001
Výměra [m²]: 3024
Typ parcely: Parcela katastru nemovitostí
Mapový list: DKM
Určení výměry: Graficky nebo v digitalizované mapě
Způsob využití: zeleň
Druh pozemku: ostatní plocha



Vlastníci, jiní oprávnění

Město Český Brod, náměstí Husovo 70, 28201 Český Brod

Způsob ochrany nemovitosti

Nejsou evidovány žádné způsoby ochrany.

Seznam BPEJ

Parcela nemá evidované BPEJ.

Omezení vlastnického práva

Nejsou evidována žádná omezení.

Jiné zápisy

Změna výměr obnovou operátu

Nemovitost je v územním obvodu, kde státní správu katastru nemovitostí ČR vykonává [Katastrální úřad pro Středočeský kraj, Katastrální pracoviště Kolín](#).

Zobrazené údaje mají informativní charakter. Platnost k 13.09.2017 09:00:00.

© 2004 - 2017 [Český úřad zeměměřický a katastrální](#), Pod sídlištěm 1800/9, Kobylisy, 18211 Praha 8
Podání určená katastrálním úřadům a pracovištím zasílejte přímo na jejich e-mail adresu.

Verze aplikace: 5.5.0 build 0