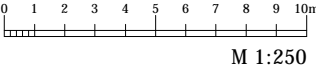







Stavba se nachází v katastrálním území Český Brod [622737]

Dotčené parcely: p.č. 1087, 1088/2, 709/4

číslo pozemku	vlastník	výměra [m²]	LV	druh pozemku	způsob využití	Zábor m2
1087	Město Český Brod, náměstí Husovo 70, 28201 Český Brod	191	10001	ostatní plocha	dráha	4
1088/2	Město Český Brod, náměstí Husovo 70, 28201 Český Brod	422	10001	ostatní plocha	ostatní komunikace	4
709/4	České dráhy, a.s., nábreží Ludvíka Svobody 1222/12, Nové Město, 11000 Praha 1	61686	3297	ostatní plocha	dráha	118
709/26	České dráhy, a.s., nábreží Ludvíka Svobody 1222/12, Nové Město, 11000 Praha 1	1395	3297	ostatní plocha	dráha	676



A

Objednatel:  <b>Město Český Brod</b> Husovo náměstí 70 282 01 Český Brod		Zpracovatel: <b>GREBNER</b> INGENÝRSKÁ A PROJEKTOVÁ KANCELÁŘ, spol. s r.o. Jeseniova 52, 130 00 Praha 3 telefon: 222 581 021, fax: 271 774 495 e-mail: grebner@grebner.cz		Zpracovatel částí:		Paré:
Kraj / Obec: Středočeský / Český Brod		SOD objednatel: 2013114/OR		Zodp. projektant: Ing. Igor Čermák		
Název akce: <b>STAVEBNÍ ÚPRAVY V OKOLÍ NÁDRAŽÍ V ČESKÉM BRODĚ</b>  <b>ČÁST 4</b>  <b>PARKOVIŠTĚ V NÁKLADOVÉ ČÁSTI NÁDRAŽÍ</b>				Vypracoval: Ing. Boris Mlynářčík		
				Kontrola: Ing. Igor Čermák		
				HIP: Ing. Boris Mlynářčík		
				Měřítka: 1:250		Datum: 01/2019
Příloha: A. SOUHRNNÉ ŘEŠENÍ STAVBY  <b>ZÁKRES STAVBY DO KM</b>				Číslo zakázky: PGI 2113/16		Stupeň: PDPS
				Číslo přílohy: A3		Změna: