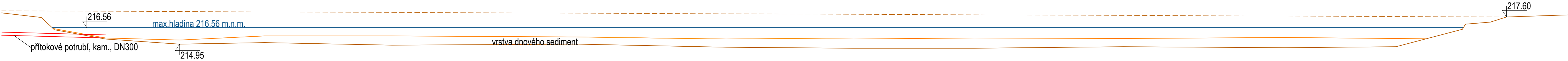
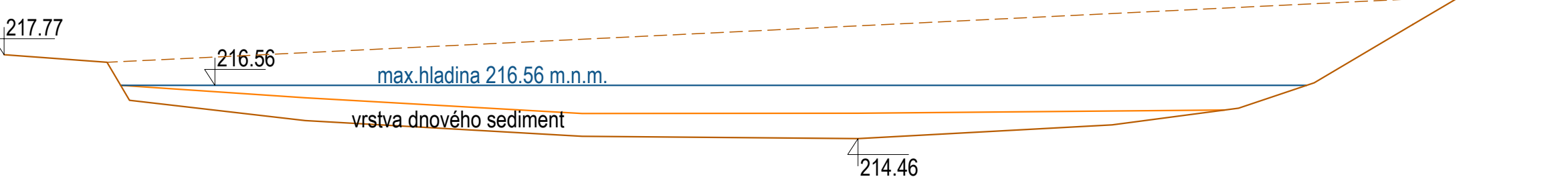


STÁVAJÍCÍ STAV:

PODÉLNÝ ŘEZ BB':



PŘÍČNÝ ŘEZ AA':

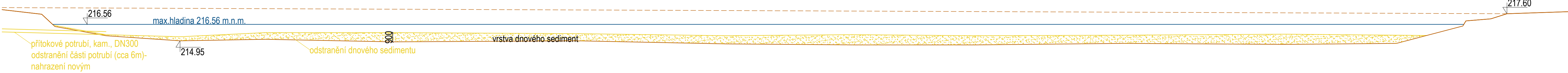


LEGENDA

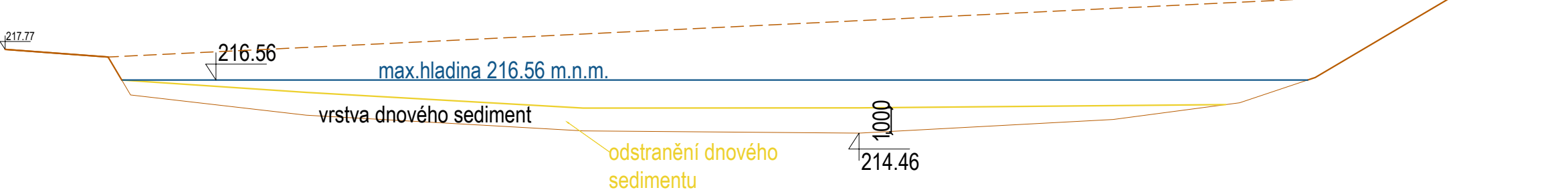
- terén stávající
- vrstva dnového sedimentu
- hladina vody
- vrstva dnového sedimentu

RUŠENÉ KONSTRUKCE:

PŘÍČNÝ ŘEZ BB':



PŘÍČNÝ ŘEZ AA':



LEGENDA

- terén stávající
- vrstva dnového sedimentu
- hladina vody
- odstranění části stávajícího přítokového potrubí
- odstranění dnového sedimentu

 <div>Fakulta životního prostředí</div> <div>Česká zemědělská univerzita v Praze Kamýcká 129 165 00 Praha – Suchbát https://www.czu.cz</div>	Vypracoval:		Kontroloval/schválil:		
	Mgr. Renata Kukačková Ing. Jaroslav Kršňák		Ing. Petr Lomnický Ing. Tereza Hnátková, Ph.D.		
	+420 608 513 377				
Investor:				Datum: 10/2023	
Město Český Brod, Husovo náměstí 70, 28201 Český Brod				Stupeň: DUSP	
Stavba:				Měřítko: 1:200	
Revitalizace Pivovarského rybníka ve městě Český Brod				Formát: 840x297	
Místo:				Paré:	
k.ú. Český Brod, okres Kolín					
Č. výkresu:				D.1.2.11 Stávající stav a rušené konstrukce – řezy	